

CAMPO ARQUEOLÓXICO
DAS ILLAS CIES
(2007)

XUNTA DE GALICIA



FICHA TÉCNICA

Voluntario:

Quenda:

Xerente:

Director de tempo libre:

Arqueólogo-director: Manuel García Valdeiras

Arqueólogo-axudante: Jorge Lamas Bertolo

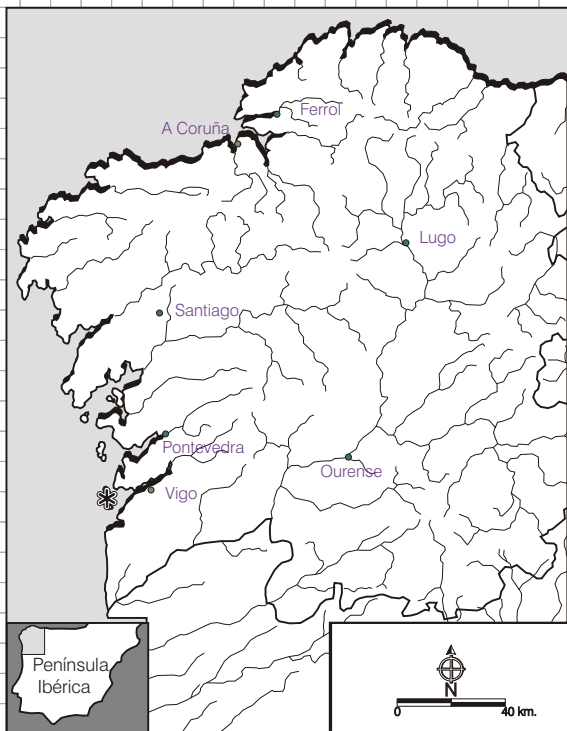
Arqueóloga-restauradora: Viki Folgueira Fariña

Arqueólogo-debuxante: Celso Hugo Barba Seara

Deseño:



GALICIA



POBOACIÓN (en 2002): 2.737.370 habitantes.

EXTENSIÓN: 29.574 km².

PROVINCIAS: 4, A Coruña, Lugo, Ourense e Pontevedra

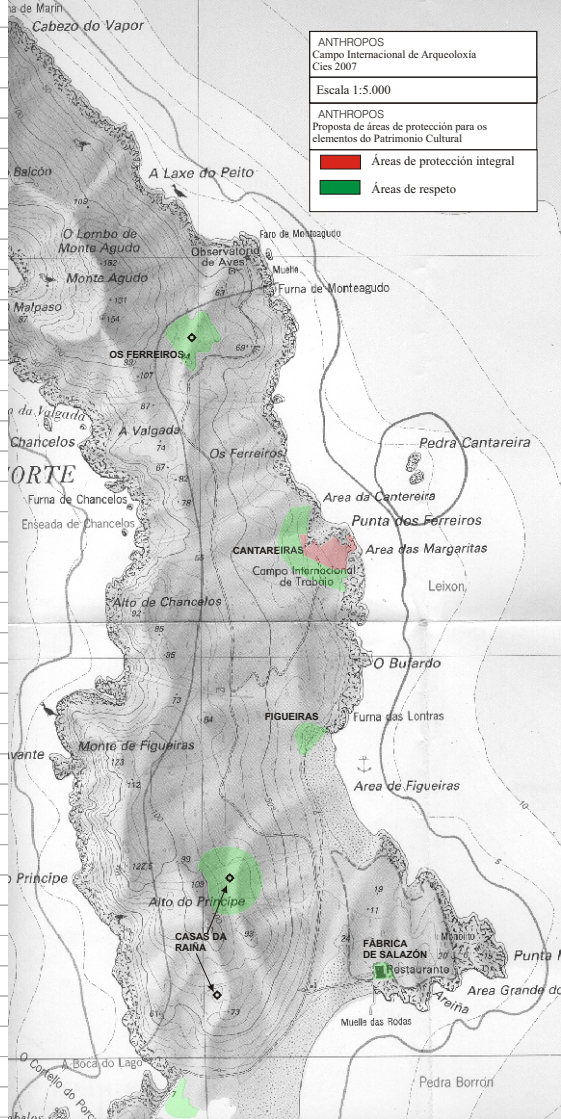
Km DE COSTA: 1.700 Km.

0 DATO: 0 55 % das entidades de poboación de España están en Galicia.

AS ILLAS CIES



O arquipélago das Illas Cies localízase na boca da ría de Vigo nas Rías Baixas Galegas. O arquipélago está formado por tres grandes illas, a Norte ou de Monteagudo, a Central ou do Faro e a Sur ou de San Martiño.



ANTHROPOS Campo Internacional de Arqueologia Cies 2007	
Escala 1:5.000	
ANTHROPOS Proposta de áreas de protecção para os elementos do Património Cultural	
■	Áreas de protecção integral
■	Áreas de respeito

Cabezo do Vapor

Balcón

A Laxe do Peito

O Lombo de Monte Agudo
 Monte Agudo

Faro de Monteagudo
 Observatorio de Aves
 Muelle
 Furna de Monteagudo

Malpaso

OS FERREIROS

A Valgada
 Chancelos

Os Ferreiros

Pedra Cantareira

Furna de Chancelos
 Enseada de Chancelos

Area da Cantareira
 Ponta dos Ferreiros
 Area das Margaritas

Alto de Chancelos

CANTAREIRAS
 Campo Internacional de Trabalho

Leixon

O Bufardo

Monte de Figueiras

FIGUEIRAS

Furna das Lontras

Area de Figueiras

Príncipe

Alto do Príncipe

CASAS DA RAINHA

FABRICA DE SALAZÓN
 Restaurante

Area Grande do

O Cortello do Porto

Muelle das Rodas

Pedra Borrón

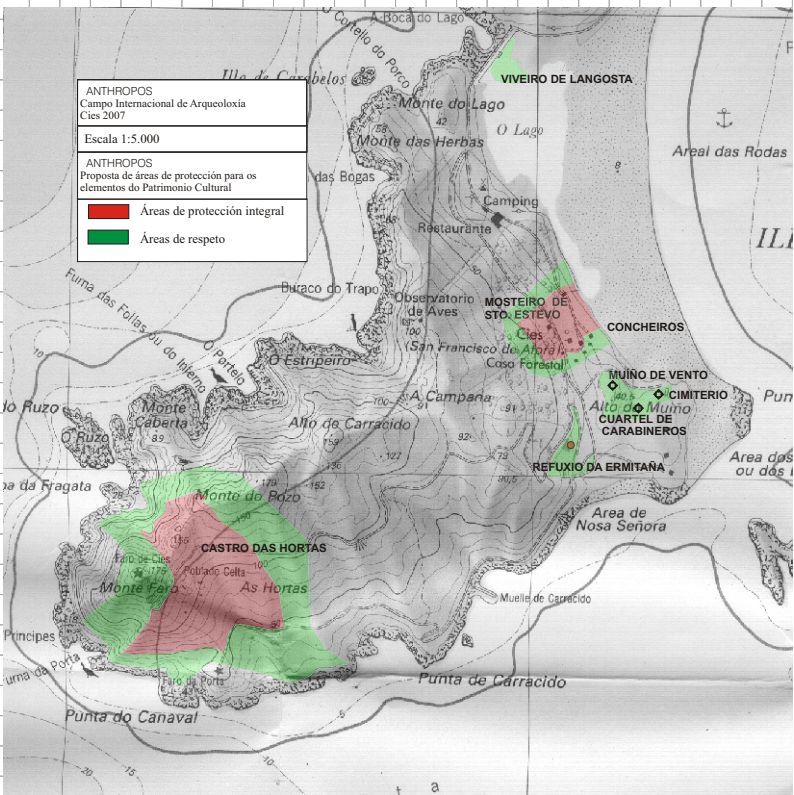
ANTHROPOS
Campo Internacional de Arqueoloxía
Cies 2007

Escala 1:5.000

ANTHROPOS
Proposta de áreas de protección para os
elementos do Patrimonio Cultural

 Áreas de protección integral

 Áreas de respeto



As illas ocupan uns 6 Km de lonxitude, 1.500 m de anchura media e uns 5 Km² de superficie, sitúanse a un mínimo de 5 Km da costa. As illas de Monteagudo e Faro están unidas naturalmente polo areal de Rodas.

As Cíes foron declaradas Parque Natural no ano 1980 e dende o ano 2002 forman parte fundamental do Parque Nacional das Illas Atlánticas.

Como voluntario que estás a traballar nun Parque Nacional debes lembrar que non está permitido:

- Acampar fóra das instalacións autorizadas.
- Prender calquera tipo de lume.
- Traer animais domésticos.
- Botar lixo fóra dos lugares destinados a recollelo.
- Danar a flora e a fauna do parque.
- Acceder ás reservas de flora e fauna do parque sen autorización.
- Practicar o submarinismo e a pesca submarina.
- Mariscar.
- Alterar con ruído a tranquilidade natural do lugar.

OBXECTIVOS DO CAMPO DE TRABALLO


O campo arqueolóxico das Illas Cíes, forma parte do Campo Internacional de Traballo das Illas Cíes, promovido pola Dirección Xeral de Xuventude da Xunta de Galicia. As actividades do noso campo restrínxense ás illas de Monteagudo e do Faro.

O patrimonio cultural forma parte do patrimonio medio-ambiental. Partindo deste principio o campo de arqueoloxía das Cíes pretende axudar a coñecer-lo patrimonio histórico das illas co fin de protexelo e o mesmo tempo engadilo, como valor socio-cultural, á riqueza natural do parque. O outro obxectivo fundamental é favorecer-la participación dos voluntarios do campo de traballo no coidado do Parque Nacional co fin de que coñezades o noso patrimonio e vos sensibilizedes na súa defensa.

Como voluntario do campo de arqueoloxía formas parte dunha cadea que comezou a traballar no ano 2002. Ó contrario que os turistas que veñen a servirse do Parque ti ves para servi-lo. Os que nos precederon no traballo e os que estamos a continuo che agradecemos de antemán o teu esforzo. Benvide

ROTINA DIARIA

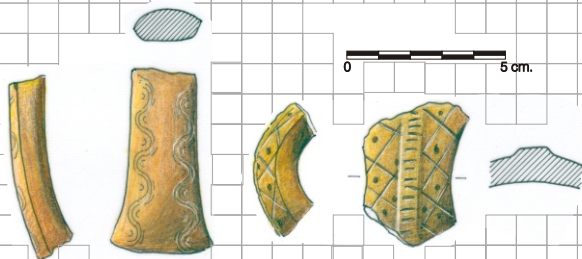
- : horas Levantarse, aseo, recoller tenda
- : horas Almorzo
- : horas Acto Comunitario, saída a traballar
- : horas Trabajo
- : horas Xantar
- Descanso, tempo libre
- : horas Actividades de tarde
- : horas Duchas
- : horas Cea
- Avaliacion do día
- : horas Actividade de noite, velada
- : horas Fin de actividades
- Reunión de monitores
- : horas Silencio na área de descanso



ACTIVIDADES

Procuramos que o programa de actividades do campo arqueolóxico das Illas Cíes sexa o máis variado posible. Nas seguintes páxinas che explicaremos brevemente en que consistirán cada unha delas, che adiantamos que nunha quenda é imposible facer de todo, dependemos de moitos factores: dende a propia dinámica do traballo, á disponibilidad do equipo técnico, á conxunción coas actividades de Medio Ambiente ou incluso ás condicións meteorolóxicas.

Os membros dos equipos de arqueoloxía e tempo libre intentaremos facer que o teu traballo sirva ós obxectivos do proxecto, e un dos obxectivos máis importantes é a túa formación no coñecemento e na concienciación da defensa do patrimonio das Cíes, polo que non dubides en presentarnos as túas dúbidas ou comentarios, estamos ó teu servizo como ti estás ó das Illas Cíes.



PROGRAMA

DÍA	DÍA	DÍA	DÍA
Mañana			
TARDE			
NOITE			

DÍA

DÍA

DÍA

MañA

TARDE

NOITE


DÍA	DÍA	DÍA
MaÑA		
TARDE		
NOITE		

DÍA	DÍA	DÍA
MaÑA		
TARDE		
NOITE		

O Traballo

Os voluntarios do Campo traballarán, principalmente, no ámbito arqueolóxico.

No apartado medioambiental, o Campo é unha ferramenta imprescindible de axuda para o equipo de profesionais de medioambiente que traballan nas Cies. Os voluntarios son o complemento necesario a un labor que ten moito de educativa, pois o noso traballo é observado polos miles de visitantes que cada verán desembarcan nas illas.





Castro das Mortas

O proxecto de rendabilización socio-cultural do castro das Mortas foi o motor de arranque do campo arqueolóxico das Cíes.

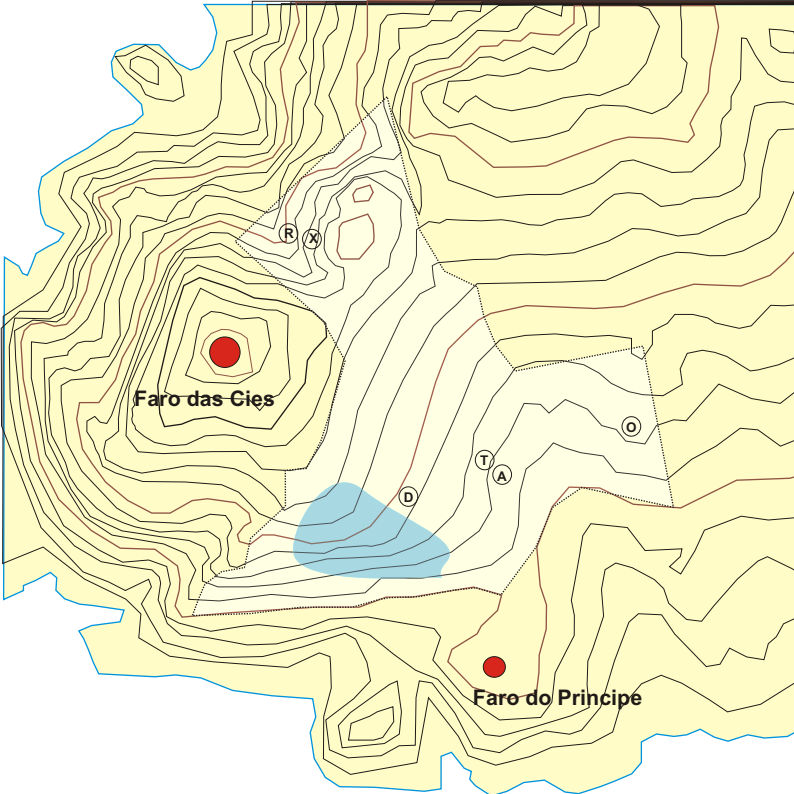
O xacemento localízase no extremo sur da Illa do Faro, na ladeira entre o Faro Grande e o Faro Pequeno ou do Príncipe. Cronoloxicamente os seus restos materiais e estruturais nos levan dende o Bronce Final (s. VII a.C.), pasando pola Idade de Ferro, a romanización e a Idade Media ata a Época Moderna cos restos das vivendas dos horteláns que dan nome ó xacemento.











As actividades no castro consistiron na limpeza da súa vexetación, levantamento topográfico e o estudo dos abrigos (pequenas habitacións rupestres) que se localizan no propio castro e no seu contorno máis inmediato.





O traballo de limpeza de vexetación é o máis duro dos que farás e conleva certo risco de accidentes debido ás condicións orográficas en forte pendente e á utilización de ferramentas de corte e pincho, senón tes experiencia con elas, traballa sempre con moito coidado e atendendo ás indicacións dos teus monitores.



 <p>ANTHROPOS INTERVENCIÓN ARQUEOLÓXICAS</p>	<p>RENDABILIZACIÓN SOCIO-CULTURAL DO CASTRO DE HORTAS NAS ILLAS CÍES (VIGO, PONTEVEDRA)</p>
<p>Escala: 1: 2.500</p> 	<p> Xacemento</p>
<p>Nº : 3</p>	<p> Concheiro</p>
<p> Trisquel</p> <p> Refuxio da Agua</p> <p> Altar dos Druidas</p>	<p> Refuxio das Ratas</p> <p> Refuxio do Xabarín</p> <p> Refuxio da Ostra</p>

SONDAXES ARQUEOLÓXICAS.


Limparemos e deseñaremos os bens de interese etnográfico e arquitectónico das Cúes co fin de garanti-la súa conservación. Realizaremos sondaxes arqueolóxicas puntuais co fin de determina-la extensión, cronoloxía e tipoloxía do xacemento localizado na zona central da Illa do Faro e que provoca os concheiros da área de Sto. Estevo.

O traballo de campo verase complementado coa realización de conferencias a cargo de especialistas.





Este caderno é unha ferramenta de traballo tenche que valer de diario de traballo no que anotar os teus achádegos e face-los teus deseños. As cuadrículas correspóndense coa escala 1:25.



Talleres de cerámica

Nos talleres de cerámica a cargo da restauradora, lavarás, pegarás, siglarás e clasificarás cerámica. A túa quenda tamén pode coincidir con prácticas de deseño arqueolóxico.

Abreviaturas para as fichas de siglado:

.COR

AV = avermellada (roxiza)

GR = gris escura

PA = parda

CL = clara

DES (descripción pasta)

MD = mal definida

BD = ben definida

LOC (localización)

EXT = exterior

INT = interior

= sigillatas

GR = grande

FN = pequeno

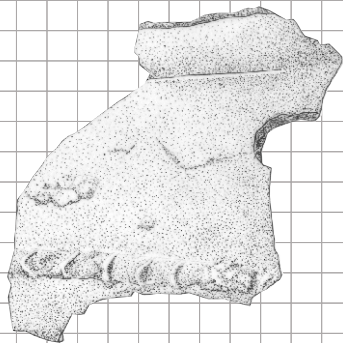
AL = alisado

BR = bruñido

SC = sen cocer

SP = sen pulir

OT = outro



• Os coxarros. I

BORDE

COLO

PANZA

FONDO

ASA

3 - Prato

2 - da decorada

4 - vaso cilíndrico

5 - olina

1

4

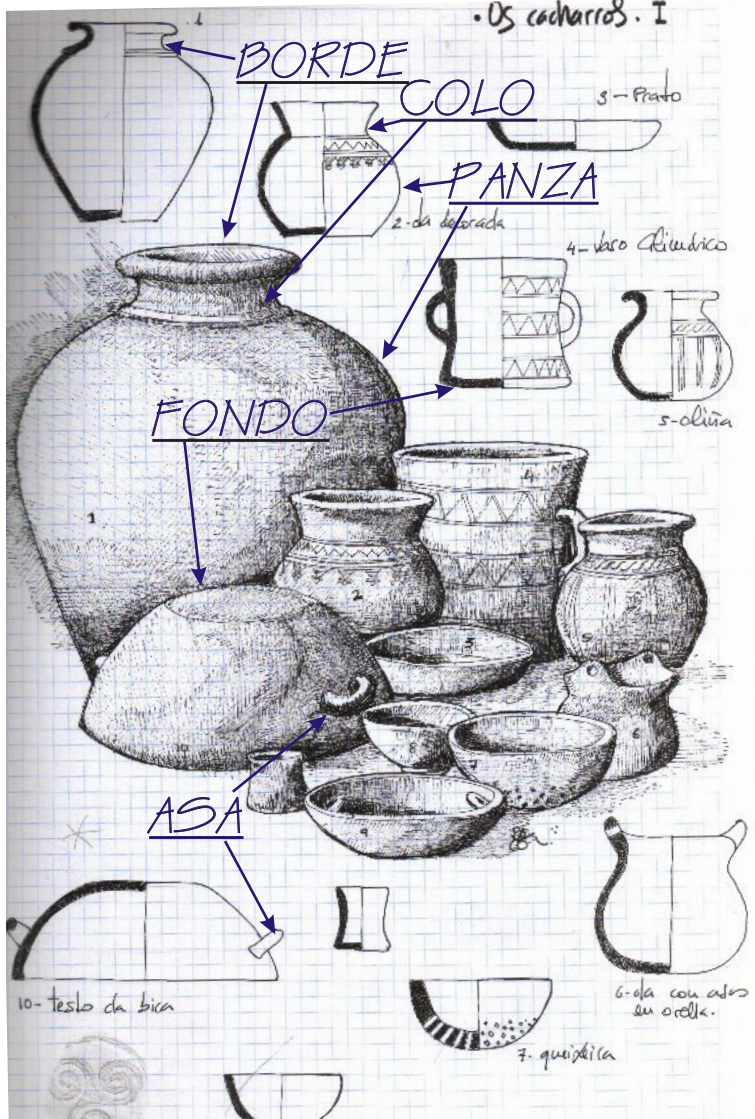
2

10

10 - teslo da bica

6 - ola con asos
en orella.

7 - queixada



CERTIFICADO

Se queres un certificado de participación para o teu currículo, cubre estes datos e dalle esta folla ó arqueólogo. A presentación do caderno cuberto, é requisito imprescindible para a obtención do certificado.

Nome e apelidos:

Dirección:

Profesión/estudos:

D.N.I. / pasaporte:

Email:

Período de participación:

Para saber máis sobre as Cíes

- Curt, J (1989) Mis Cíes, tus Cíes, nuestras Cíes, Vigo
- Fernández de la Cigona Núñez, E. (1988), Islas Cíes, Vigo.
- González-Alemparte Fernández, J. M. (2003), Crónicas históricas de las islas Cíes, Betanzos.
- Luaces Anca, X.; Toscano Novella, C. (1998). Illas Cíes, Vigo.
- Mouriño Lourido, X. (2000), Guía das flores das Illas Cíes, Xunta de Galicia.
- V.V.A.A. (1994). Illas Cíes. Guía do Parque Natural, Vigo.
- V.V.A.A. (2005) Parque Nacional Marítimo-terrestre de las Islas Atlánticas de Galicia, Guía de visita, Parques Nacionales.

TRABALLO NO MEDIO NATURAL

- Recuperación das dunas.
- Protección e plantación de especies autóctonas.
- Limpeza da illa en praias, camiños, etc.
- Traballos de vixilancia e apoio na prevención de incendios.
- Colaboración e apoio no censo de aves.
- Colaboración co persoal de medioambiente do Parque
- Concienciación de participantes e, sobre todo, dos visitantes da illa e dos desperdicios que deixan na súa visita ó Parque.

OUTROS

Decoración e arranxo da instalación do Campo.

CONTROL DE AVES


	DÍA	DÍA	DÍA	DÍA	DÍA
Gaiyota P.A.					
Cormorán moñudo					


NORMAS DO CAMPO


- 1.- Permanecer no Campo de Traballo durante o período programado.
- 2.- Traballar as horas previstas.
- 3.- Colaborar na organización e desenvolvemento do programa do Campo. Respetar los horarios do Campo.
- 4.- Aceptar as indicacións dos responsables da actividade.
- 5.- Respetar ós teus compañeiros.
- 6.- Presentarse ás comidas e actos comunitarios.
- 7.- Non se permite o consumo de alcohol e outras drogas nas instalacións.
- 8.- Coidar e limpar as tendas.
- 9.- Recolle-la mesa do comedor.
- 10.- Non levar ningún tipo de comida ás tendas.
- 11.- Non desperdiciar auga, é un ben escaso nas Illas.





DIARIO DE CAMPO



















































AXENDA


Xerente:


Director:

Sanitario:

Arqueólogo: 609816757









XUNTA DE GALICIA
Dirección Xeral de Xuventude